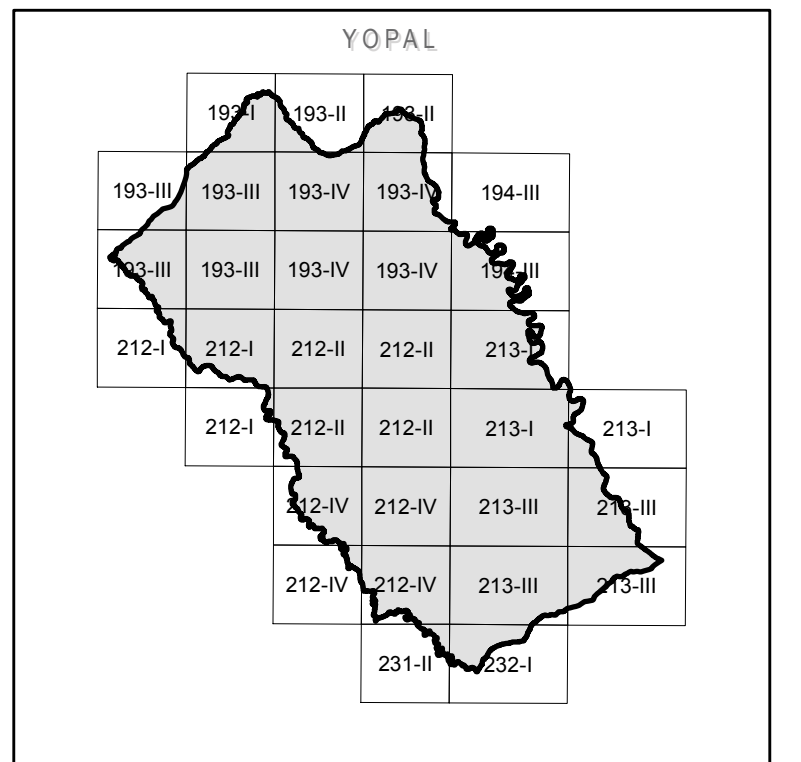
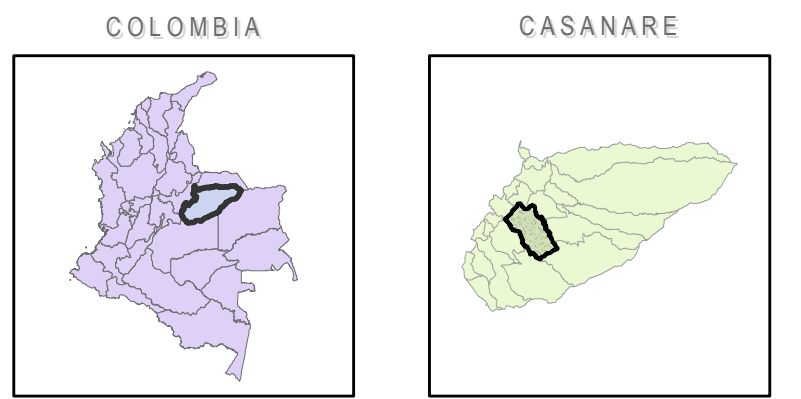



Ubicación



Leyenda



-Leyenda Temática-


- Consolidacion Cambio De Patrón en Ocupación
- Consolidacion Sectores Urbanos Especiales
- Consolidacion Urbanistica
- Consolidación Densificación Moderada
- Consolidación con Restricciones Ambientales
- Desarrollo Integral
- Desarrollo Progressivo
- Desarrollo de Articulacion
- Mejoramiento de Intervencion Complementaria
- Proteccion
- Renovacion Urbana Modalidad Redesarrollo
- Renovacion Urbana Modalidad de Reactivacion

**Fuentes
 Temáticas principales**

Imágenes de Satélite WorldView-2 año 2012.
 Modo PANSHARPEDE 4 bandas Resolución Espacial 50 cms
 Cartografía base IGAC Escala 1: 2000
 POT 2007.

Especificaciones del mapa

Escala



1:10.000

1 cm = 100 Metros

Sistema de Coordenadas Proyectadas:MAGNA_Colombia_Este
 Proyeccion:Transverse_Mercator
 Falso Este:1000000,00000000
 Falso Norte:1000000,00000000
 Meridiano Central:-71,07750792
 Factor de Escala:1,00000000
 Latitud de Origen:4,59620042
 Unidad Lineal:Metros

ACUERDO 024 DE 2013

29 DE DICIEMBRE 2013

Mapa

U05 - Tratamientos Urbanísticos