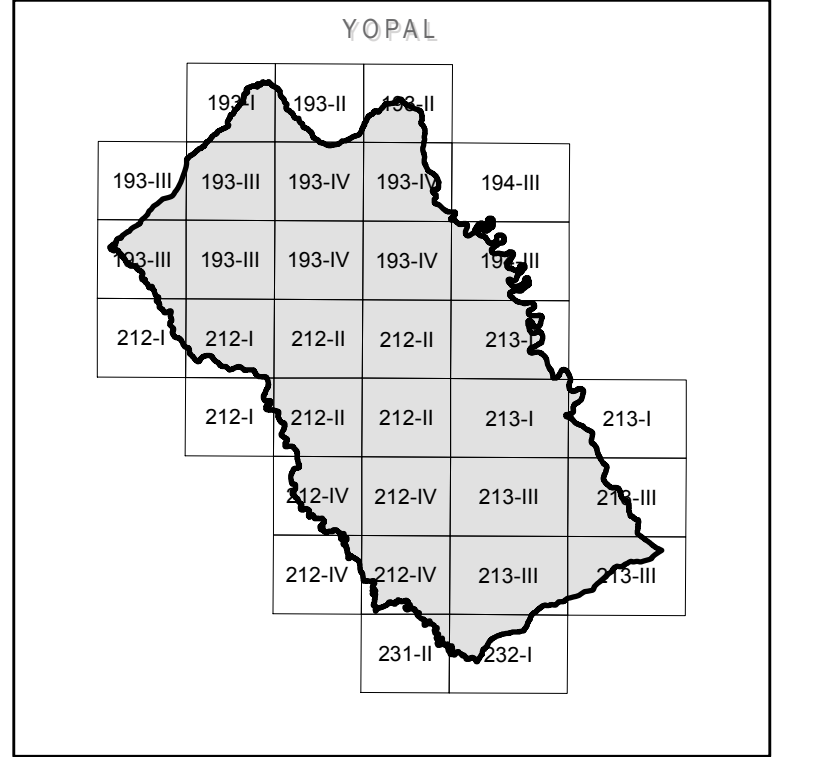
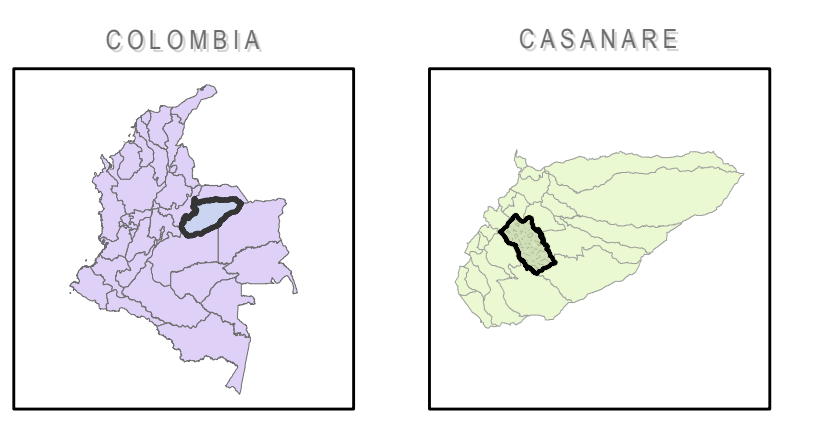











Ubicación



— Leyenda —

-  Sectore_Areas_de_Act
-  Perimetro
-  Vias Municipales
-  Curvas de Nivel
-  Paramento
-  Predial
-  Bancos de Arena
-  Islas
-  Drenaje Doble
-  Drenaje Doble
-  Parque la Iguana

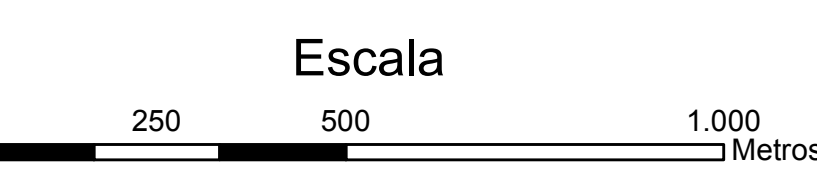
— Leyenda Temática —

-  Sectore_Areas_de_Act
-  Parque la Iguana
-  Area de Actividad Comercial
-  Area de Actividad Institucional
-  Area de Actividad Multiple
-  Area de Actividad Multiple Con Restricciones
-  Area de Actividad Recreacional
-  Area de Actividad Residencial
-  Ronda de Protección

Fuentes Temáticas principales

Imagenes de Satelite WorldView-2 año 2012.
 Modo PANSHARPEDE 4 bandas Resolucion Espacial 50 cms
 Cartografía base IGAC Escala 1: 2000
 POT 2007.

Especificaciones del mapa



1:10.000 1 cm = 100 Metros

Sistema de Coordenadas Proyectadas:MAGNA_Colombia_Este
 Proyeccion:Transverse_Mercator
 Falso Este:1000000,00000000
 Falso Norte:1000000,00000000
 Meridiano Central:-71,07750792
 Factor de Escala:1,00000000
 Latitud de Origen:4,59620042
 Unidad Lineal:Metros

ACUERDO 024 DE 2013

29 DE DICIEMBRE 2013

Mapa

U06- Áreas de Actividad